

A proximité du Verrewinkel-Buysdelle



69 Kinsendael-Kriekenput Plateau Engeland

Par le bois de Verrewinkel (1.370 m)

← Quittez le bois de Verrewinkel par le haut, au niveau du n° 478 de l'avenue Dolez que vous empruntez;

➤ Longez l'avenue des Hospices, bordée par l'ancien hôpital de Latour de Freins et le bois de Buysdelle.

Par le bois de Buysdelle (970 m)

← En quittant le bois de Buysdelle par l'avenue Buysdelle ou par le chemin des Hospices, empruntez l'avenue des Hospices;

➔ Remontez à droite par le chemin de la Forêt qui longe une belle propriété boisée à gauche – le parc de Latour de Freins créé par l'architecte Fuchs – et les pittoresques maisons sociales de la cité du Homborch (Fernand Bodson, 1930-1950) à droite;

← Face à l'Institut Pasteur, tournez dans la rue Engeland et laissez ensuite sur votre gauche l'avenue de la Gazelle;

➤ A hauteur du n° 417 de la rue Engeland, engagez-vous en face dans un sentier qui rejoint le chemin du Puits;

➔ Au bout du sentier, à hauteur des premières maisons, entrez dans le bois du plateau Engeland;

← Au premier carrefour, descendez le plateau vers le chemin de fer, rejoignez le chemin du Puits en passant sous le pont.

Le chemin du Puits se faufile au milieu de la réserve naturelle du Kriekenput;

↻ Descendez la rue de Verrewinkel jusqu'au carrefour qu'elle forme avec les rues Engeland et Kinsendael;

← Entrez dans la réserve naturelle du Kinsendael par le chemin qui longe la rue Engeland derrière une clôture.



70 Parc de la Sauvagère (1.530 m)

71 Kawberg (1.210 m)

➔ Quittez le bois de Verrewinkel par le haut, au niveau du n° 478 de l'avenue Dolez et empruntez celle-ci;

↻ A hauteur de la chapelle Hauwaert, pénétrez dans le petit bois qui débouche sur l'avenue des Pâturins;

↻ Au bout de l'avenue des Pâturins, tournez dans l'avenue de la Chênaie.

A hauteur du cimetière d'Uccle se trouve l'entrée du Kawberg;

↻ Plus loin dans l'avenue de la Chênaie, à hauteur du n° 83, se trouve l'entrée du parc de la Sauvagère.



72 Parc Fond'Roy (1.640 m)

➔ Quittez le bois de Verrewinkel par le haut, à hauteur du n° 478 de l'avenue Dolez que vous empruntez;

➤ Au carrefour formé par les avenues de la Chênaie, du Gui et du Prince d'Orange, empruntez le sentier qui mène à l'avenue Jacques Pastur;

↑ Longez l'avenue Jacques Pastur jusqu'à la hauteur de la clinique Fond'Roy, située au n° 43. Au-delà des bâtiments, un sentier sur la gauche mène au verger du parc Fond'Roy.

Promenade de l'Ukkelbeek

9.000 m - 🚶 2 h 15' - 🚲 55'

Laissez votre véhicule au croisement du Dieweg et de l'avenue Wolvendael.

Le parc de Wolvendael 66

Traversée: 1.000 m - 🚶 15' - 🚲 6'

Empruntez les allées Bob de Moor, Peyo, Pierre Culliford, Claude Lyr, Suzanne Cocq, le rond-point Louis Thevenet, les allées John Cluysenaar, Paul-Auguste Masui et Jacques Brel pour rejoindre le château.

Vers le parc Brugmann 65

Distance: 940 m - 🚶 14' - 🚲 6'

Traversée du parc en boucle:

660 m - 🚶 10' - 🚲 4'

➔ Quittez le parc de Wolvendael par l'avenue De Fré;

← Remontez l'avenue de Boetendael jusqu'à hauteur de l'avenue Bourgmestre Jean Herinckx;

➔ Rejoignez le Lijkweg qui se faufile entre deux grands immeubles;

← A hauteur de la piscine Longchamp, remontez le Sukkelweg jusqu'à l'entrée du parc Brugmann.

Vers le parc Tenbosch 63

Distance: 1.340 m - 🚶 20' - 🚲 8'

Traversée du parc en boucle:

600 m - 🚶 9' - 🚲 4'

← Quittez le parc Brugmann par l'avenue Adolphe Dupuich que vous remontez;

← Prenez l'avenue Léo Errera jusqu'au rond-point Winston Churchill que vous traversez;

↑ Suivez la rue Marie Depage et la rue de l'Anémone jusqu'à la place Guy d'Arezzo;

↑ A la place Guy d'Arezzo, traversez l'avenue Molière;

↖ En face, la rue Jules Lejeune conduit à la place Charles Graux située sur la chaussée de Waterloo que vous traversez pour emprunter la rue Washington;

➔ Au croisement des rues Washington, des Mélèzes, du Prévot et Hector Denis, vous pénétrez dans le parc Tenbosch.

Vers le parc Montjoie 64

Distance: 1.190 m - 🚶 18' - 🚲 7'

Traversée du parc: 270 m - 🚶 4' - 🚲 2'

Quittez le parc Tenbosch par la rue Washington; ← Remontez la rue Washington pour rejoindre la chaussée de Waterloo;

↖ Traversez la chaussée de Waterloo et la place Charles Graux et engagez-vous dans la rue Jules Lejeune;

↑ Au bout de la rue Jules Lejeune, traversez la place Guy d'Arezzo et empruntez la rue de l'Anémone;

↖ Au premier carrefour, bifurquez dans la rue Gabrielle;

↖ Traversez l'avenue Winston Churchill.

L'entrée du parc Montjoie se trouve à côté du n° 159, siège de l'asbl *Les Cailloux*.

Vers le parc de Wolvendael 66

Distance: 1.880 m - 🚶 28' - 🚲 11'

Traversée du parc: 960 m - 🚶 14' - 🚲 6'

← Quittez le parc Montjoie par l'avenue Montjoie;

↘ Descendez l'avenue Brunard qui dessine une courbe jusqu'à la rue Edith Cavell;

← Longez la rue Edith Cavell sur quelques dizaines de mètres;

➔ Empruntez immédiatement la rue Robert Jones;

➔ En bas de la rue Roberts Jones, tournez dans le Lijkweg qui longe le site de l'école pédagogique de promotion sociale De Fré;

↑ Laissez le Sukkelweg sur votre droite et la piscine Longchamp à gauche.

Vous débouchez avenue Bourgmestre Jean Herinckx;

← Descendez l'avenue de Boetendael jusqu'à l'avenue De Fré;

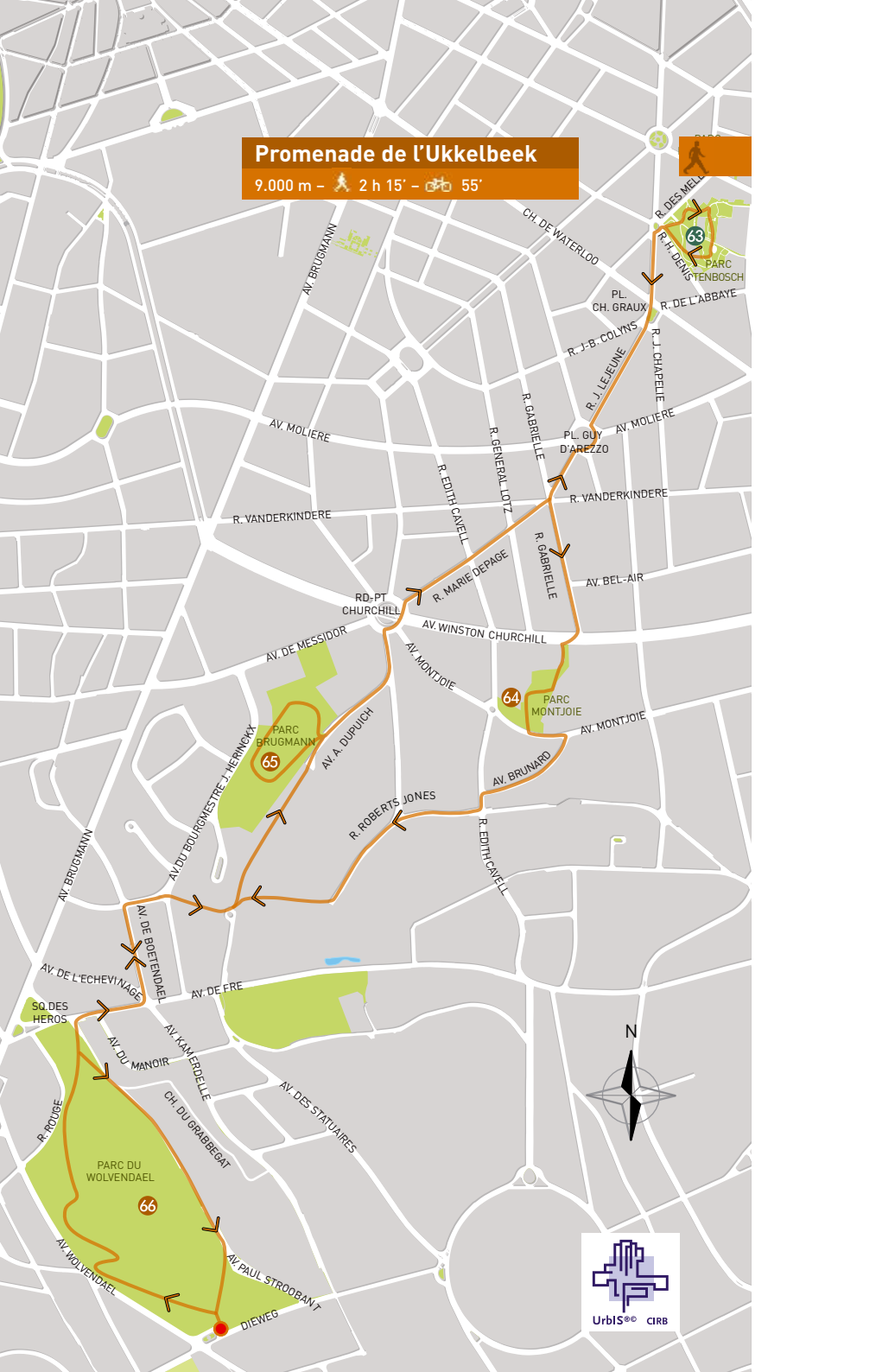
➔ Longez l'avenue De Fré jusqu'à l'entrée du parc de Wolvendael;


← Remontez le parc de Wolvendael jusqu'au Dieweg en empruntant les allées Jacques Brel, Charles Viane, Jef Dutilleux, Henri Rodot et Edgard P. Jacobs. Votre véhicule se trouve sur le parking à l'entrée du parc.



Promenade de l'Ukkelbeek

9.000 m - 2 h 15' - 55'





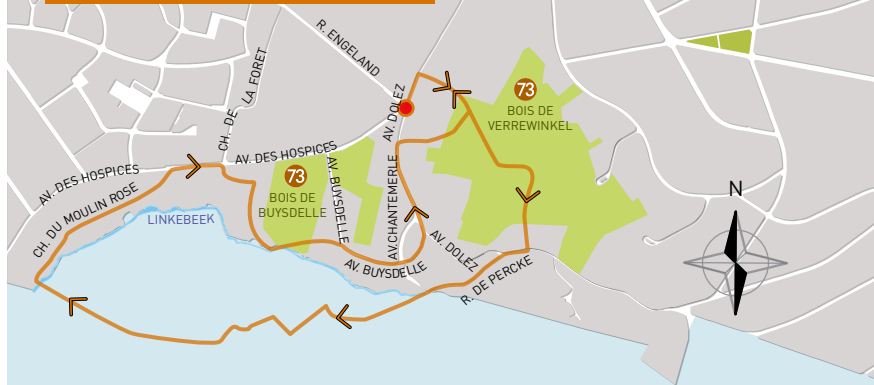
Promenade du plateau du Kawberg

7.500 m - 🚶 2 h - 🚲 45'



Promenade du Moulin Rose

4.200 m - 🚶 1 h - 🚲 25'





Promenade du plateau du Kawberg

7.500 m - 2 h - 45'

Laissez votre véhicule en face de l'entrée du parc de la Sauvagère située avenue de la Chênaie.

Le parc de la Sauvagère ⁷⁰

Traversée en boucle: 600 m - 9' - 4'

La découverte du parc de la Sauvagère peut se faire par une boucle qui part le long de la maison du gardien et du parc animalier, en empruntant l'allée qui longe le chemin de fer et en remontant ensuite par l'étang et les terrains de sport.

Vers le Kawberg ⁷¹

Distance: 150 m - 2' - 1'

Traversée: 1.300 m - 20' - 8'

← En descendant l'avenue de la Chênaie sur 150 mètres, un sentier étroit sur le versant droit du chemin creux permet d'entrer dans la prairie du plateau du Kawberg;

↑ Traversez la prairie et le sous-bois parallèlement au chemin de fer jusqu'au Kawberg;

➤ Prenez à droite de la maison, le Broekweg;

→ Traversez la carrière par la ligne de crête et obliquez ensuite vers la droite jusqu'à la lisière du bois;

← Engagez-vous dans la prairie, croisez le chemin qui part vers l'avenue de la Chênaie;

↑ Continuez tout droit derrière les prairies à chevaux jusqu'à l'avenue Dolez;

→ Remontez l'avenue Dolez jusqu'au carrefour formé par les avenues du Prince d'Orange, du Gui, Dolez et de la Chênaie.

Vers le parc Fond'Roy ⁷²

Distance: 1.100 m - 17' - 7'

Traversée: 450 m - 7' - 3'

← Au carrefour formé par les avenues du Prince d'Orange, du Gui, Dolez et de la Chênaie, empruntez le sentier qui passe entre le parc des Genêts et de jolies villas et aboutit à l'avenue Jacques Pastur;

↑ Longez l'avenue Jacques Pastur jusqu'à la hauteur de la clinique Fond'Roy, située au n° 43. Au-delà des bâtiments, un sentier mène au verger du parc Fond'Roy.

Rejoignez la ferme d'Uccle et la Vieille rue du Moulin pavée qui passe devant elle.

Vers le parc de Wolvendael ⁶⁶

Distance: 2.350 m - 35' - 14'

Traversée: 470 m - 7' - 3'

← Quittez le parc Fond'Roy par la Vieille rue du Moulin que vous descendez jusqu'à hauteur du n° 85A;

→ Gravissez l'escalier et suivez le sentier qui longe une belle prairie de fauche. Vous êtes sur le plateau Avijl, dont le lotissement progressif menace l'intégrité;

↑ Au carrefour, après la chicane, poursuivez votre chemin le long des potagers et du petit bois;

← Descendez le long de la rampe de parking de l'école maternelle jusqu'à la rue Jean Benaets;

→ Passez devant les bâtiments de l'école;

← Au-delà, descendez l'escalier du très pittoresque chemin Avijl, pavé, qui conduit à la chaussée de Saint-Job, à hauteur du n° 705;

→ Remontez un peu la chaussée de Saint-Job;

← Rejoignez la gare par la ruelle qui jouxte un café;

→ Empruntez la rampe qui conduit au-dessus du pont du chemin de fer que vous traversez;

← Suivez l'avenue Jean et Pierre Carsoel et, ensuite, le long du chemin de fer, la rue de la Pêcherie;

→ Grimpez la rue Baron Perelman;

← Longez le talus arboré de l'avenue Jean et Pierre Carsoel jusqu'au croisement avec l'avenue François Folie;

→ Remontez le sentier qui longe le beau parc privé du domaine de Cheridreux;

↑ Au-delà de l'avenue Georges Leconte, poursuivez l'avenue François Folie qui est pavée jusqu'au carrefour du Dieweg;

↖ Après un léger décrochement à gauche dans le Dieweg, engagez-vous dans l'avenue Paul Stroobant jusqu'à l'entrée du parc de Wolvendael;

← Traversez le parc de Wolvendael vers la sortie du Dieweg en empruntant successivement les allées Edgard P. Jacobs, Hergé et Bob de Moor.

Retour vers le parc de la Sauvagère ⁷⁰

Distance: 1.100 m - 17' - 7'

→ Quittez le parc de Wolvendael par le Dieweg;

↑ Traversez le carrefour des avenues Wolvendael et Jean et Pierre Carsoel;

← Au-delà de l'ancien cimetière d'Uccle, descendez la rue du Repos qui longe le mur du cimetière jusqu'à la chaussée de Saint-Job;

↑ Traversez la chaussée de Saint-Job et remontez, en face, l'avenue de la Chênaie qui enjambe la ligne de chemin de fer avant d'entrer dans un bois;

↑ En poursuivant l'avenue de la Chênaie jusqu'en haut, on rejoint l'entrée du parc de la Sauvagère, située au n° 83. Votre véhicule se trouve sur le parking devant le parc de la Sauvagère.

Promenade du Moulin Rose

4.200 m - 1 h - 25'

Laissez votre véhicule soit dans le chemin qui longe le n° 478 de l'avenue Dolez, soit au début de la rue Engeland.

Vers le bois de Verrewinkel 73

Distance: 230 m - 4' - 1'

Traversée: 570 m - 9' - 3'

Empruntez le trottoir de l'avenue Dolez jusqu'à hauteur du n° 478;

→ Tournez dans le sentier qui longe la maison. Derrière le quartier résidentiel, vous entrez dans le bois de Verrewinkel;

↗ Traversez le bois de Verrewinkel en laissant, à chaque fourche, le sentier qui descend sur votre gauche;

↖ Descendez jusqu'au-delà du terrain de football;

→ Sortez du bois par le sentier qui longe le terrain de football jusqu'à la rue de Percke.

Vers le Moulin Rose

Distance: 1.400 m - 21' - 8'

→ Longez la pittoresque rue de Percke;

↖ Au carrefour, laissez l'avenue Dolez qui remonte sur votre droite;

→ Au-delà du pont qui enjambe le Verrewinkelbeek, engagez-vous dans le sentier bordé de champs et, du côté du ruisseau, de prairies arborées;

↑ Au carrefour, poursuivez le sentier jusqu'à une borne en bois;

→ A cette hauteur, prenez le sentier qui grimpe la colline vers un quartier résidentiel et passe entre des haies pour rejoindre la drève Commandant Marissal;

→ Au bout de la drève, descendez le sentier Wijtsman jusqu'au pont sur le Verrewinkelbeek. Dans le tournant se dresse le Moulin Rose.



Vers le bois de Buysdelle 73

Distance: 850 m - 13' - 5'

Traversée: 150 m - 2' - 1'

→ Empruntez le chemin du Moulin Rose derrière le mur en béton de la propriété, le long du talus, et suivez-le jusqu'à l'avenue des Hospices;

→ Longez l'avenue des Hospices en passant devant l'entrée de la ferme Saint-Eloi, bien préservée des regards indiscrets;

→ Au-delà de la ferme Saint-Eloi, descendez le sentier qui longe la limite de la propriété de celle-ci jusqu'au Verrewinkelbeek;

← Avant le pont, pénétrez dans le bois de Buysdelle par un sentier qui longe le ruisseau avant de remonter vers l'avenue Buysdelle.

Retour vers le bois de Verrewinkel 73

Distance: 650 m - 10' - 4'

Traversée: 330 m - 5' - 2'

→ Longez l'avenue Buysdelle jusqu'à l'avenue Dollez, en laissant l'avenue Chantemerle sur votre gauche;

← Remontez l'avenue Dolez jusqu'à hauteur des n° 510 et 512;

→ Grimpez le sentier qui se faufile entre les deux maisons jusqu'à l'orée du bois de Verrewinkel;

↖ Traversez la partie la plus jeune du bois;

↘ A hauteur de la clairière, rebroussez chemin par le sentier par lequel vous êtes arrivé pour rejoindre l'avenue Dolez.





Promenade du Moulin de Neckersgat

4.200 m - 1 h - 25'

Laissez votre véhicule à l'angle de la rue Engeland et de l'avenue de la Gazelle, un peu après l'Institut Pasteur.

Vers le Kinsendael-Kriekenput ⁶⁹

Distance: 500 m - 7' - 3'

Traversée: 1.000 m - 15' - 6'

➔ Descendez la rue Engeland en laissant l'avenue de la Gazelle sur votre gauche;

➔ A hauteur du n° 417 de la rue Engeland, engagez-vous en face dans un sentier qui rejoint le chemin du Puits;

➔ Au bout du sentier, à hauteur des premières maisons, entrez dans le bois du plateau Engeland;

⬅ Au premier carrefour, descendez le plateau vers le chemin de fer, rejoignez le chemin du Puits en passant sous le pont.

Le chemin du Puits se faufile au milieu de la réserve naturelle du Kriekenput;

⬇ Descendez la rue de Verrewinkel jusqu'au carrefour qu'elle forme avec les rues Engeland et Kinsendael;

⬅ Entrez dans la réserve naturelle du Kinsendael par le chemin qui longe la rue Engeland derrière une clôture.

Traversez la réserve naturelle du Kinsendael en longeant le Groelstbeek jusqu'à la sortie en bas de la rue Engeland. Laissez celle-ci sur votre droite et continuez votre promenade jusqu'à la sortie de la rue du Roseau.

Vers le bois du Wolvenberg ⁶⁸

Distance: 400 m - 6' - 2'

Traversée aller-retour:

1.450 m - 22' - 9'

➔ Remontez la rue du Roseau jusqu'à l'angle de la chaussée de Saint-Job;

⬅ Passez sous le pont du chemin de fer;

⬆ Au-delà du pont, empruntez le tronçon pavé de la chaussée de Saint-Job en laissant la rue du Château d'Or sur votre gauche.

Vous pouvez également traverser la plaine du Bourdon en longeant l'alignement de saules qui bordait sans doute l'ancien lit du Geleytsbeek;

⬆ Traversez la chaussée d'Alseberg et entrez dans la propriété de l'ISES.

Un chemin file à gauche dans le bois du Wolvenberg;

➔ Descendez jusqu'au Geleytsbeek et empruntez la rue Keyenbempt. Pavée, la rue Keyenbempt longe la colline du Neckersgat, passe devant l'ancien moulin à eau et bifurque ensuite, entre les potagers et les maisons, vers la rue de l'Étoile. Rebroussez chemin à hauteur du moulin.

Retour vers le Kinsendael-Kriekenput ⁶⁹

Distance: 500 m - 7' - 3'

Traversée: 370 m - 6' - 2'

Remontée de la rue Engeland: 940 m

⬅ Traversez le Geleytsbeek avant le croisement des rues Keyenbempt et de l'Antilope et remontez le bois jusqu'à la sortie de la propriété de l'ISES;

⬆ Traversez la chaussée d'Alseberg et empruntez le tronçon pavé de la chaussée de Saint-Job jusqu'au pont du chemin de fer;

➔ Passez sous le pont du chemin de fer et empruntez le tronçon de la rue Engeland qui longe la réserve naturelle du Kinsendael. L'entrée se trouve sur la droite à environ 200 mètres;

➔ Traversez la réserve naturelle en suivant le cours du Groelstbeek pour rejoindre la rue Engeland;

➔ Remontez la rue Engeland en passant sous le pont du chemin de fer et l'avenue de la Gazelle jusqu'au carrefour où se trouve votre véhicule.



Promenade du Moulin de Neckersgat

4.200 m - 1 h - 25'



Urbis[®] CIRB